COMPARTO A: ISOLATO 15

Planimetria centro matrice

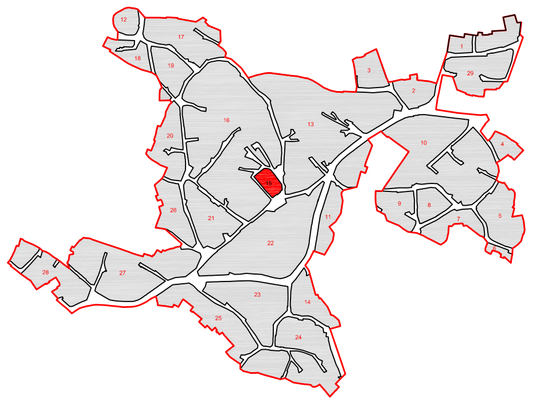

Foto 45°



Catasto Storico 1939

Regione Autonoma Sardegna

Provincia di Cagliari

Comune di Escalaplano

Piano particolareggiato del Centro Storico

in adeguamento al PPR ex art.52 N.di A.

ALLEGATO 04.15 - CLASSIFICAZIONE INTERVENTI ISOLATO 15

SINDACO: Geom. Marco Lampis

COORDINAMENTO: Ufficio Tecnico Comunale
Dott. Ing. Marco Mura
Geom. Andrea Meloni

PROGETTO: Dott. Ing. Carmelo Solinas
Dott. Ing. Laura Solinas

ELABORAZIONI GIS: Dott. Ing. Paolo Depau

Data: Adozione: Approvazione:

Planimetria stato attuale Chiesa di San Sebastiano

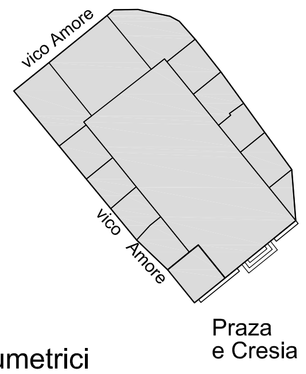

Dati planovolumetrici

Numero isolato (n)	Superficie isolato (mq)	Volume esistente (mc)	Indice fondiario di zona (mc/mq)	Volume ammissibile (mc)	Volume di progetto (mc)
15	656.07	5858.26	3.00	0.00	0.00